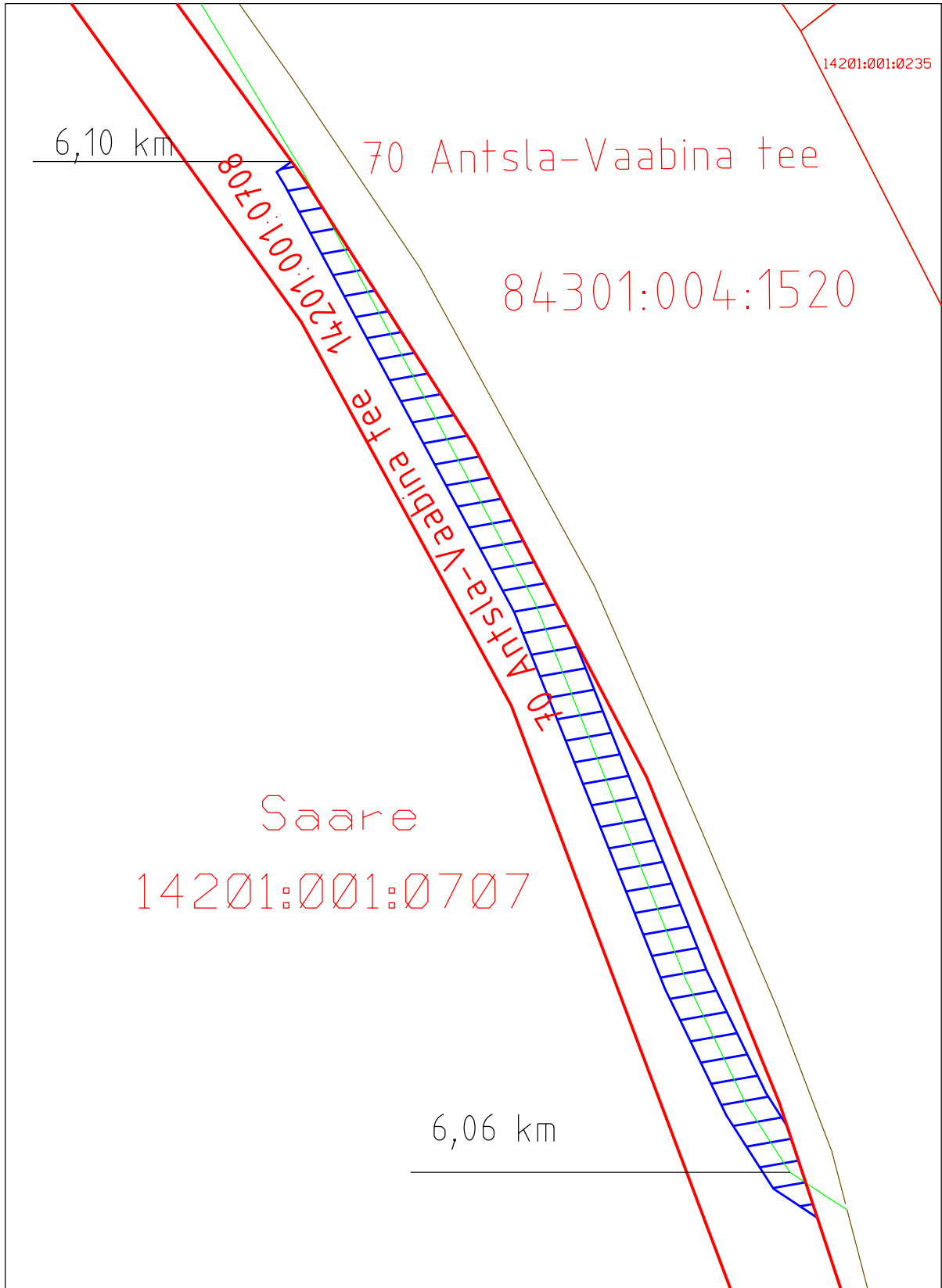







Isikliku kasutusõiguse ala plaan
Võru maakond, Antsla vald, Vaabina küla, 70 Antsla-Vaabina tee
katastritunnus 14201:001:0708
km 6,06 - 6,10



M 1:250
Koostas J.Mets

-  Isikliku kasutusõiguse ala 90 m²
-  Lepingu objektiks oleva kinnistu piir
-  Kinnistupiirid
-  Sideehitis (maatrass)
-  Olemasolev sideehitis